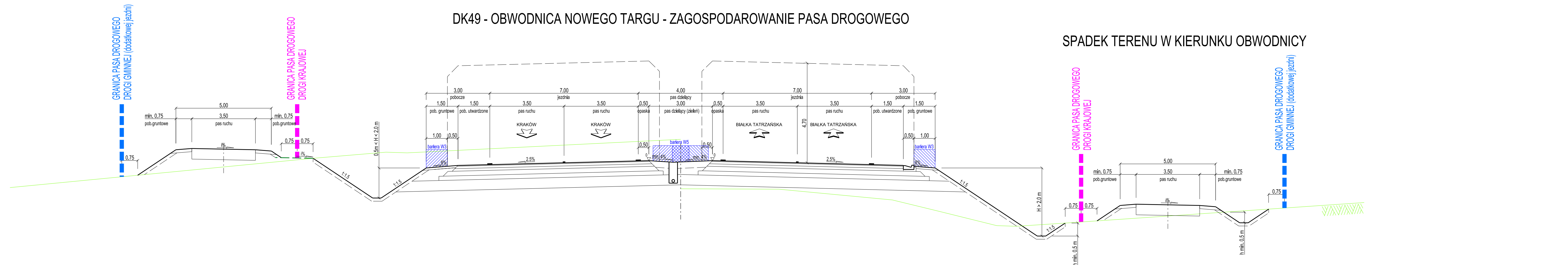


SPADEK TERENU OD OBWODNICY

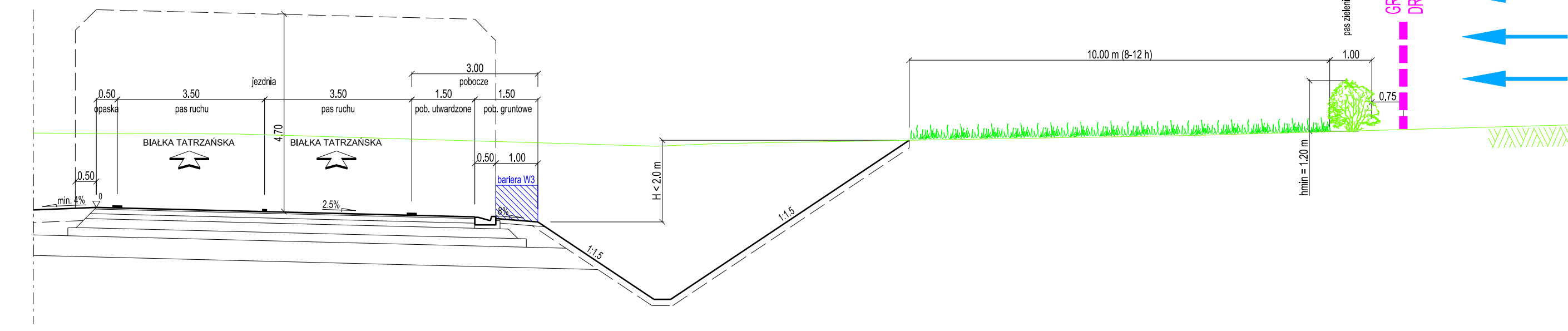
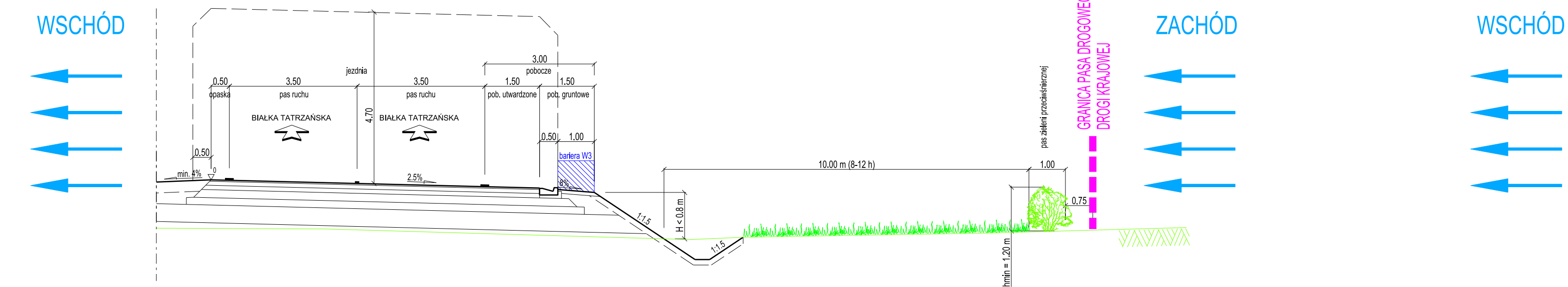
DK49 - OBWODNICA NOWEGO TARGU - ZAGOSPODAROWANIE PASA DROGOWEGO

SPADEK TERENU W KIERUNKU OBWODNICY



DK49 - OBWODNICA NOWEGO TARGU - ZAGOSPODAROWANIE PASA DROGOWEGO (ZABEZPIECZENIE PRZED ZAWIEWANIEM NASYPU)

DK49 - OBWODNICA NOWEGO TARGU - ZAGOSPODAROWANIE PASA DROGOWEGO (ZABEZPIECZENIE PRZED ZAWIEWANIEM WYKOPU)



Inwestor: Generalna Dyrekcja Dróg Krajowych i Autostrad Oddział w Krakowie ul. Mogińska 25 31-542 Kraków		Wykonawca: Multiconsult Multiconsult Polska sp. z o.o. ul. Bonifraterska 17 00-203 Warszawa	
Obiekt budowlany: Opracowanie dokumentacji projektowej STES-R wraz z uzyskaniem decyzji DŚU dla zadania: „Budowa obwodnicy Nowego Targu w ciągu DK49” - ETAP I			
Sl.:	STES-R	Tom:	Analiza wariantów
Br.:	Drogowa	Tytuł rysunku: Zagospodarowanie pasa drogowego obwodnicy	
Numer umowy:	I246/ZIH-1/2020	Data opracowania:	kwiecień 2021
Skala:	1 : 100	Numer rysunku:	04.01
Revizja:	00		